

«СОГЛАСОВАНО»
Начальник ОГИБДД
Межмуниципального
управления МВД России
«Красноярское»

А.А. Коваленко

2016 г.



«УТВЕРЖДАЮ»

И.о. директора КГБ ПОУ
«Красноярский техникум
социальных технологий»

Н.В. Махотина

2016 г.



ПАСПОРТ

дорожной безопасности образовательного учреждения
краевое государственное бюджетное профессиональное
образовательное учреждение
«КРАСНОЯРСКИЙ ТЕХНИКУМ СОЦИАЛЬНЫХ ТЕХНОЛОГИЙ»
(КГБПОУ «Красноярский техникум социальных технологий»)

2016

Общие сведения

краевое государственное бюджетное профессиональное образовательное
учреждение

«КРАСНОЯРСКИЙ ТЕХНИКУМ СОЦИАЛЬНЫХ ТЕХНОЛОГИЙ»
(КГБПОУ «Красноярский техникум социальных технологий»)

Тип ОУ техникум

Юридический адрес ОУ: 660046, г. Красноярск, ул. Автомобилистов, д. 70

Фактический адрес ОУ: 660046, г. Красноярск, ул. Автомобилистов, д. 70

Руководители ОУ:

Директор (заведующий) И.о. директора Махотина Наталья Викторовна

Заместитель директора
по учебной работе Иванова Екатерина Дмитриевна

Заместитель директора
по воспитательной работе Копотева Виктория Валерьевна

Заместитель директора
по методической работе Губич Татьяна Александровна

Заместитель директора
по административно-
хозяйственной части Будилина Елена Николаевна

Количество учащихся _____

Наличие уголка по БДД Да

Наличие класса по БДД Нет

Наличие автогородка (площадки) по БДД Нет

Наличие автобуса в ОУ Нет

Расписание занятий в ОУ:

1 урок – 8.30-9.15

2 урок – 9.20-10.05

3 урок – 10.20-11.05

4 урок – 11.15-12.00

Обед – 12.00-12.20

5 урок – 12.20-13.05

6 урок – 13.15-14.00

7 урок – 14.10-14.55

8 урок – 15.05-15.50

9 урок – 16.00-16.45

Телефоны оперативных служб:

112 – ЕДДС

Службы городской экстренной помощи

(вызов городского телефона):

101 (01) – пожарная охрана и спасатели

102 (02) – полиция

103(03) – скорая помощь

104 (04) – аварийная служба газовой сети

Вызов экстренных служб с мобильных телефонов

операторов МТС, МЕГАФОН, ТЕЛЕ2

010 – пожарная охрана и спасатели

020 – полиция

030 – скорая помощь

040 – аварийная служба газовой сети

Вызов экстренных служб с мобильных телефонов

оператора БИЛАЙН

001 – пожарная охрана и спасатели

002 – полиция

003 – скорая помощь

004 – аварийная служба газовой сети

Содержание

I. План-схемы ОУ.

- 1) район расположения ОУ, пути движения транспортных средств и обучающихся;
- 2) организация дорожного движения в непосредственной близости от образовательного учреждения с размещением соответствующих технических средств, маршруты движения детей и расположение парковочных мест;

План-схема района расположения образовательного учреждения корпуса № 1 по адресу ул. Автомобилистов, д.70

1. Район расположения образовательного учреждения определяется группой жилых домов, зданий и улично-дорожной сетью с учетом остановок общественного транспорта. ОУ расположено в стороне от шумной зоны.

2. Территория, указанная в схеме, включает в себя:

- образовательное учреждение;
- автомобильные дороги и тротуары;
- многоквартирный жилой дом, частные дома;
- средняя общеобразовательная школа №5;
- краевая общеобразовательная школа-интернат;

3. На схеме обозначено:

- расположение жилых домов, зданий и сооружений;
- сеть автомобильных дорог;
- пути движения транспортных средств;
- пути движения обучающихся в/из образовательного учреждения;
- уличные (наземные – регулируемые / нерегулируемые) и внеуличные (надземные и подземные) пешеходные переходы;
- названия улиц и нумерация домов.

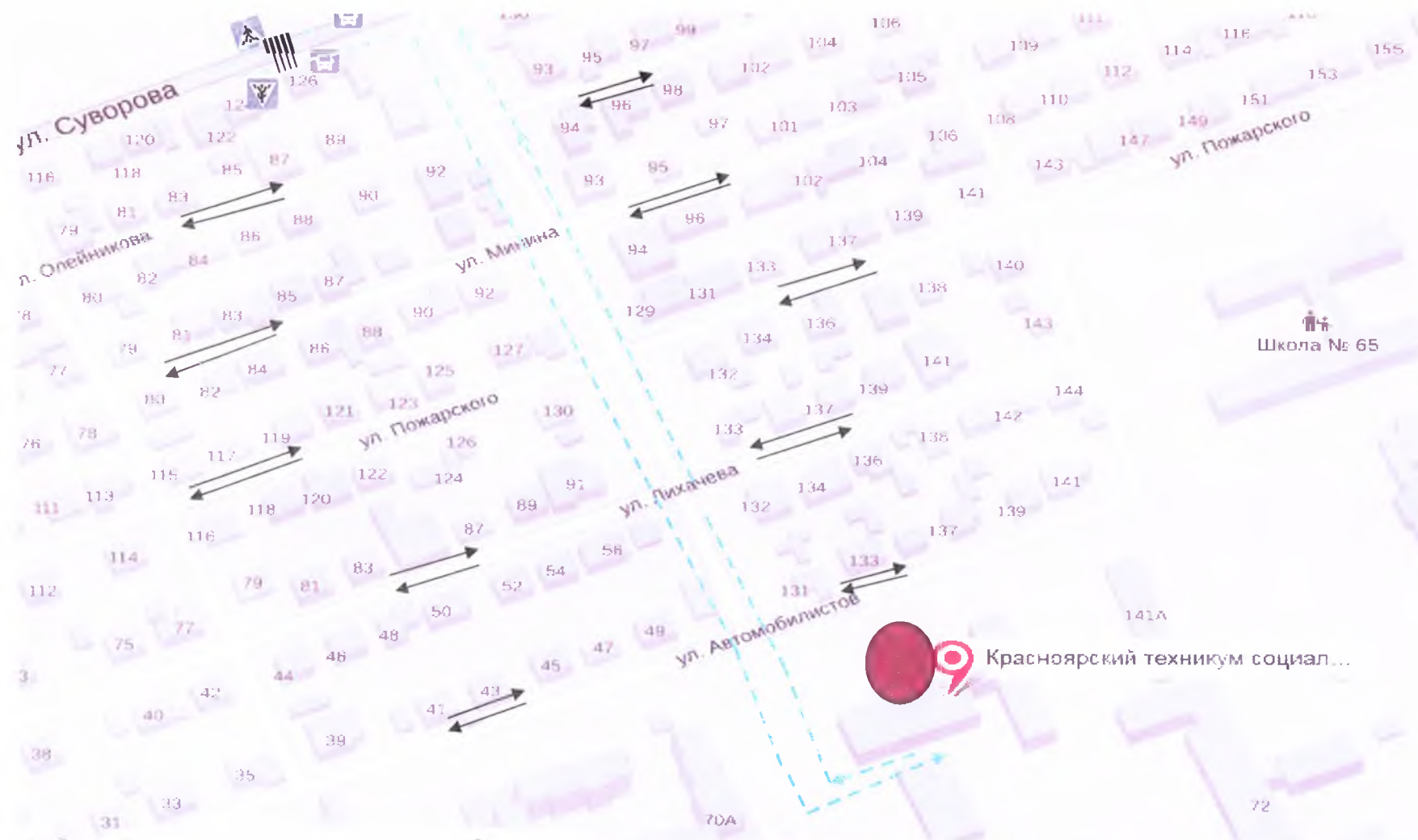
Схема необходима для общего представления о районе расположения ОУ. Для изучения безопасности движения детей на схеме обозначены наиболее частые пути движения обучающихся от дома (от отдаленных остановок маршрутных транспортных средств) к ОУ и обратно.






При исследовании маршрутов движения обучающихся необходимо уделить особое внимание опасным зонам, где часто обучающиеся пересекают проезжую часть не по пешеходному переходу.

I. План-схемы ОУ.

План-схема района расположения ОУ,

пути движения транспортных средств и обучающихся корпуса № 1 по адресу ул. Автомобилистов, д.70



 - движение транспортных средств	 - образовательное учреждение
 - безопасный маршрут детей	 - остановка общественного транспорта
	 - пешеходный переход

План-схема района расположения образовательного учреждения корпуса № 2 по адресу ул. Тамбовская, д. 21.

1. Район расположения образовательного учреждения определяется группой жилых домов, зданий и улично-дорожной сетью с учетом остановок общественного транспорта. ОУ расположено в стороне от шумной зоны.

2. Территория, указанная в схеме, включает в себя:

- образовательное учреждение;
- автомобильные дороги и тротуары;
- многоквартирные жилые дома, административное здание;

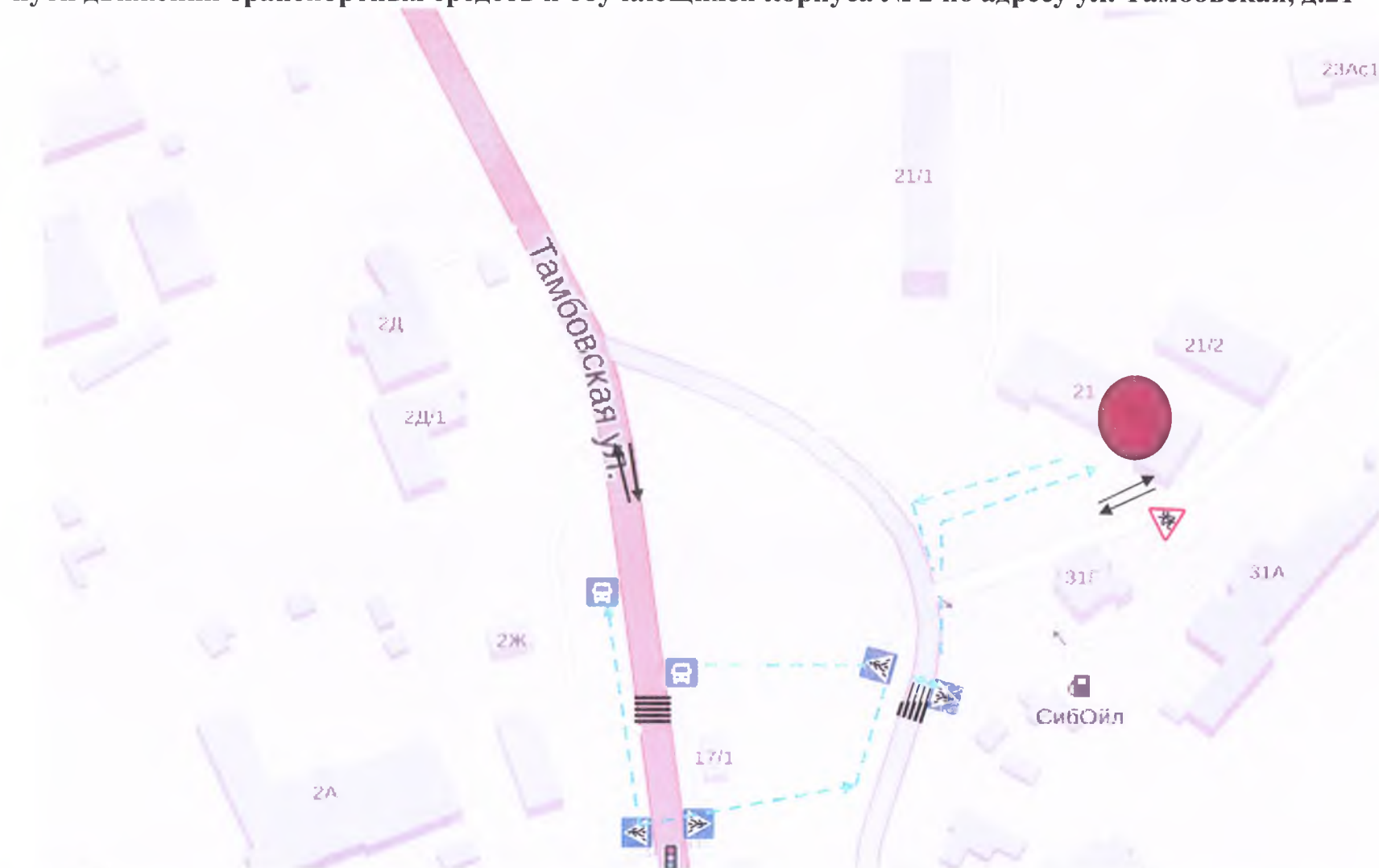
3. На схеме обозначено:

- расположение жилых домов, зданий и сооружений;
- сеть автомобильных дорог;
- пути движения транспортных средств;
- пути движения обучающихся в/из образовательного учреждения;
- уличные (надземные – регулируемые / нерегулируемые) и внеуличные (надземные и подземные) пешеходные переходы;
- названия улиц и нумерация домов.

Схема необходима для общего представления о районе расположения ОУ. Для изучения безопасности движения детей на схеме обозначены наиболее частые пути движения обучающихся от дома (от отдаленных остановок маршрутных транспортных средств) к ОУ и обратно.

При исследовании маршрутов движения обучающихся необходимо уделить особое внимание опасным зонам, где часто обучающиеся пересекают проезжую часть не по пешеходному переходу.

**План-схема района расположения ОУ,
пути движения транспортных средств и обучающихся корпуса № 2 по адресу ул. Тамбовская, д.21**



- движение транспортных средств
- безопасный маршрут детей
- образовательное учреждение
- остановка общественного транспорта
- пешеходный переход

План-схема района расположения образовательного учреждения корпуса № 3 по адресу ул. 26 Бакинских комиссаров, д. 3а.

1. Район расположения образовательного учреждения определяется группой жилых домов, зданий и улично-дорожной сетью с учетом остановок общественного транспорта;

2. Территория, указанная в схеме, включает в себя:

- образовательное учреждение;
- автомобильные дороги и тротуары;
- многоквартирные жилые дома, административное здание;

3. На схеме обозначено:

- расположение жилых домов, зданий и сооружений;
- сеть автомобильных дорог;
- пути движения транспортных средств;
- пути движения обучающихся в/из образовательного учреждения;
- уличные (наземные – регулируемые / нерегулируемые) и внеуличные (надземные и подземные) пешеходные переходы;
- названия улиц и нумерация домов.

Схема необходима для общего представления о районе расположения ОУ. Для изучения безопасности движения детей на схеме обозначены наиболее частые пути движения обучающихся от дома (от отдаленных остановок маршрутных транспортных средств) к ОУ и обратно.

При исследовании маршрутов движения обучающихся необходимо уделить особое внимание опасным зонам, где часто обучающиеся пересекают проезжую часть не по пешеходному переходу.

План-схема района расположения ОУ,

пути движения транспортных средств и обучающихся корпуса № 3 по адресу ул. 26 Бакинских комиссаров, д.3а



⇄ - движение транспортных средств

— — — — — - безопасный маршрут детей



- остановка общественного транспорта

● - образовательное учреждение



- светофор



- пешеходный переход